

2026年  
8/1  
より

# 専大・明大・中野島線

赤○印が停車場所です

①専大入口交差点 バス停の更に先


向かい側景色

④中野島駅(かわしん向かい) 駅から約60m

向かい側、川崎信金

⑦明大入口(旧三津屋向かい)

反対側、三津屋



振り返ると専大交差点

振り返った景色

バス停から少し坂を下る

②新川橋


川挟んで反対側ローソン

⑤いなげや手前 (土淵交差点手前)

美容室の前

⑧明大正門前

グラウンド入口



橋を渡り、ラーメン屋さんの角を左折して少し進む

左側に川、右手前ラーメン屋

向かい側駐車場入り口

正門風景


③東京バッティングセンター

進行方向景色

⑥マクドナルド

向かい側、車屋さん

⑨専大前(専大入口)※バス停ではありません



振り返った景色

手前、車屋さん

※オレンジの送迎バスが見えたらドライバーに分かるよう手を上げて下さい。